














**PLAN NO.3 O.P. F.P. PLAN  
DRAFT TOWN PLANNING SCHEME - NO.- 73 (VINZOL)**

**AREA - 111.63 HECTOR**

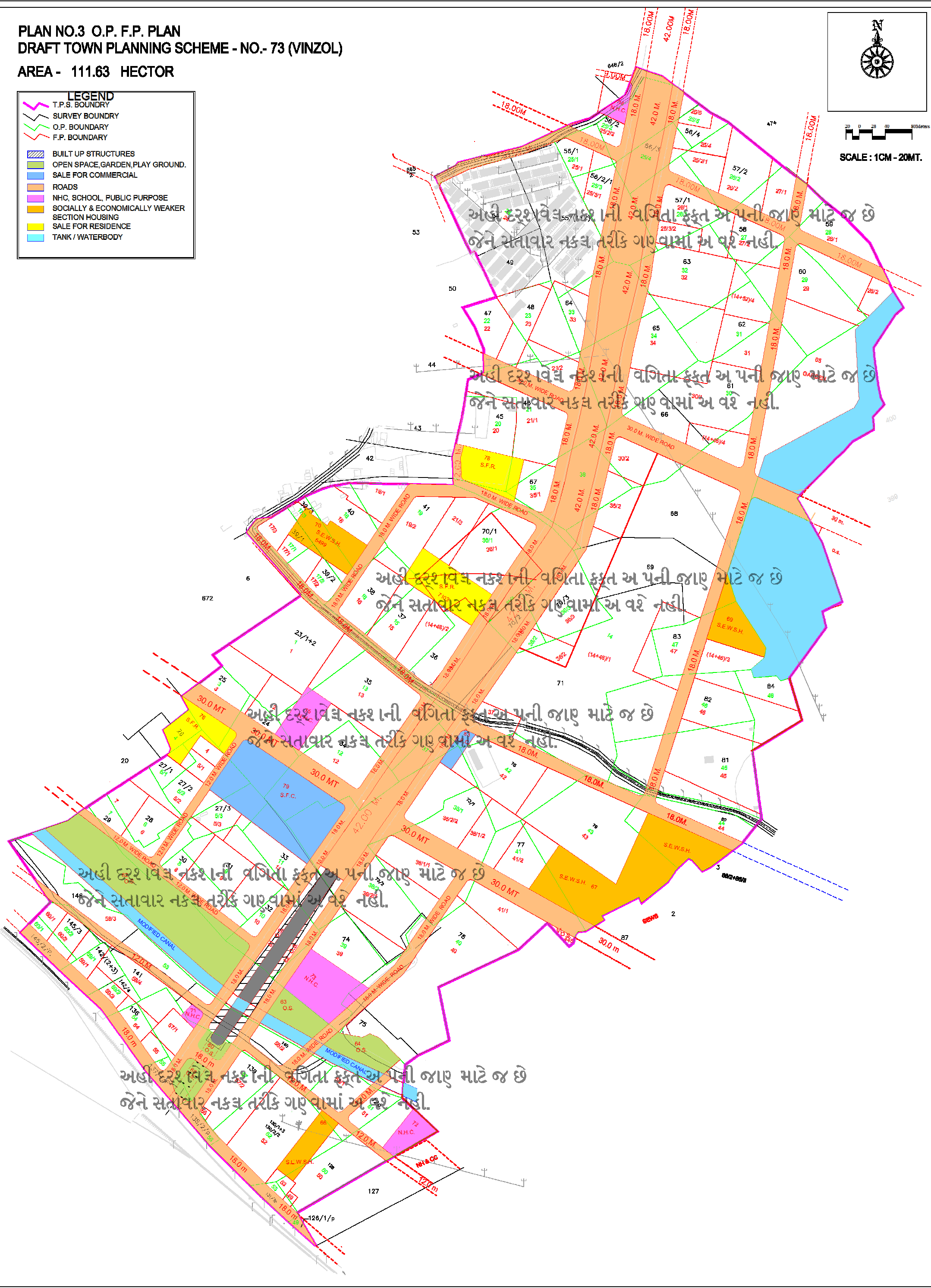
**LEGEND**

-  T.P.S. BOUNDARY
-  SURVEY BOUNDARY
-  O.P. BOUNDARY
-  F.P. BOUNDARY
-  BUILT UP STRUCTURES
-  OPEN SPACE, GARDEN, PLAY GROUND.
-  SALE FOR COMMERCIAL
-  ROADS
-  NHC, SCHOOL, PUBLIC PURPOSE
-  SOCIALLY & ECONOMICALLY WEAKER SECTION HOUSING
-  SALE FOR RESIDENCE
-  TANK / WATERBODY



0 20 40 80 Meters

**SCALE : 1CM - 20MT.**



અહીં દરેક વેલ નકશાની વગિતા ફક્ત અ પની જાણ માટે જ છે જેને સત્તાવાર નકશા તરીકે ગણવામાં અ વરે નહીં.

અહીં દરેક વેલ નકશાની વગિતા ફક્ત અ પની જાણ માટે જ છે જેને સત્તાવાર નકશા તરીકે ગણવામાં અ વરે નહીં.

અહીં દરેક વેલ નકશાની વગિતા ફક્ત અ પની જાણ માટે જ છે જેને સત્તાવાર નકશા તરીકે ગણવામાં અ વરે નહીં.

અહીં દરેક વેલ નકશાની વગિતા ફક્ત અ પની જાણ માટે જ છે જેને સત્તાવાર નકશા તરીકે ગણવામાં અ વરે નહીં.

અહીં દરેક વેલ નકશાની વગિતા ફક્ત અ પની જાણ માટે જ છે જેને સત્તાવાર નકશા તરીકે ગણવામાં અ વરે નહીં.

અહીં દરેક વેલ નકશાની વગિતા ફક્ત અ પની જાણ માટે જ છે જેને સત્તાવાર નકશા તરીકે ગણવામાં અ વરે નહીં.